



Wandervorschläge/ Hiking suggestions



Schwierigkeiten von Wanderwegen im alpinen Raum

Gültig für trockene, sommerliche Witterungsbedingungen.

leicht

Einfache Wanderwege im Dauersiedlungsraum und anschließendem Waldbe- reich, die durch flaches Gelände führen, keine größeren Steigungen aufwei- sen.

Anforderungen: Keine speziellen Anforderungen, mit Lauf- oder Straßen- schuhen begehbar. Es ist keine spezielle Ausrüstung zur Fortbewegung not- wendig. Der Weg ist auch ohne Wanderkarte begehbar.

mittel

Bergwanderwege, bei denen bereits Trittsicherheit notwendig ist. Stielstufen, Wasserläufe, Engstellen und erdige Wannen durch Auswemmungen sind bei diesen Wegen anzutreffen.

Anforderungen: Ein Mindestmaß an Orientierung ist erforderlich. Über die Knöchel reichende Wander-, Trekking- oder Bergschuhe mit guter Profilsohle werden angeraten. Eine Wanderkarte (topographische Landkarte des jeweiligen Gebietes wird empfohlen. Schwindelfreiheit ist stellenweise erforderlich.

schwer

Schwierige Bergwanderwege und Alpinsteige, die an exponierten Stellen mit Seilen, künstlichen Stufen, Leitern, Ketten, usw. abgesichert sind. Hier werden die Hände zur Fortbewegung und zur Unterstützung des Gleichgewichts eingesetzt. Die Wegenlage ist als solche nicht immer deutlich erkennbar. Zum Teil gibt es exponierte Stellen mit Absturzgefahr, Geröllgelände, abschüssiges Gras-, Fels- oder Schroffengelände. Mit Altschneeresten muss unter Umständen gerechnet werden.

Trittsicherheit und Schwindelfreiheit ist unbedingt erforderlich.

Anforderungen: Hier ist entsprechende Bergerfahrung notwendig.

Auch der Umgang mit einer genauen Wanderkarte (topographische Landkarte) sollte geläufig sein. Über den Knöchel reichende Wander-, Trekking- oder Bergschuhe mit guter Profilsohle sind unbedingt erforderlich. Seilsicherun- gen, künstliche Tritte und Ähnliches sollten auch im Abstieg keine Schwierig- keiten bereiten. Wanderstöcke sind hier teilweise hinderlich.

Difficulties of walking trails in the Alps

Valid for dry, summery weather conditions.

easy

Easy walking trails in areas of permanent settlement and adjoining forest areas that lead through flat terrain without featuring major climbs.

Requirements: No particular requirements, walkable with running and city shoes. No special equipment is needed for getting around. The trails can be completed without hiking maps.

medium

Mountain walking trails that require surefootedness. Steep slopes, streams, narrow sections and earthy hollows due to water runoff are encountered on these trails.

Requirements: Some orientation ability is necessary. Above ankle-high walking, trekking or mountain boots with good grip soles are recommended. A hiking map (topographic map) of the particular area is recommended. An ability to cope with altitudes is needed in some places.

difficult

Difficult mountain walking trails and alpine climbs that are secured at exposed places with ropes, artificial steps, ladders, and chains etc. Hands are sometimes used for motion and to support the balance here. The route is at times clearly recognizable. In parts there are open areas with danger of falling, plus rocky ter- rain, steep grass, rock or cliff terrains. Leftover snow deposits are to be expected under some circumstances.

Surefootedness and an ability to cope with heights are absolutely essential.

Requirements: Appropriate mountain experience is needed here. Use of an exact hiking map (topographic map) should be familiar. Above ankle-high walking, trekking or mountain boots with good grip soles are recommended. Use of ropes, artificial steps and the like should not present any difficulty on the way up or down. Hiking sticks are partially impediments here.

Touismusverband Obertauern
5562 Obertauern, Pionierstraße 1
T +43 (0) 6456/7252
info@obertauern.com
www.obertauern.com

Alpiner Notruf: 140, Internationaler Notruf: 112

- Tourisumsinformation
- Einkehrmöglichkeit
- Übernachtungsmöglichkeit
- Bergbahn Auf-/Abstieg
- See/Wasserfall/Bach
- Gipfeltour
- Streckentour
- Rundtour
- Walkingtour
- Familiengerechte Tour
- Kinderwagentauglich

Mobile APP IObertauern
mobile realtime Resortguide



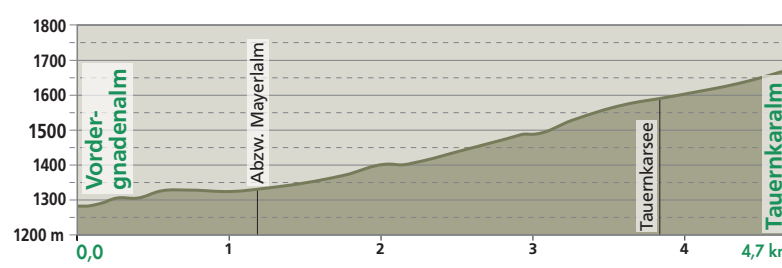
Obertauern - der kostenlose, interaktive, real- time ResortGuide für Obertauern mit offiziellen Daten über Zimmer-Verfügbarkeitsauskunft, aktuell geöffnete Pisten & Lifte, Hüttensuche, Eventübersicht, Infos zu allen Aktivitäten, aktu- elle Wetter- und Schneeverhältnisse.

Obertauern App kostenlos downloaden. Ab sofort sind Sie mit dem neuen Obertauern App tout informiert.

Seen/Wassertouren

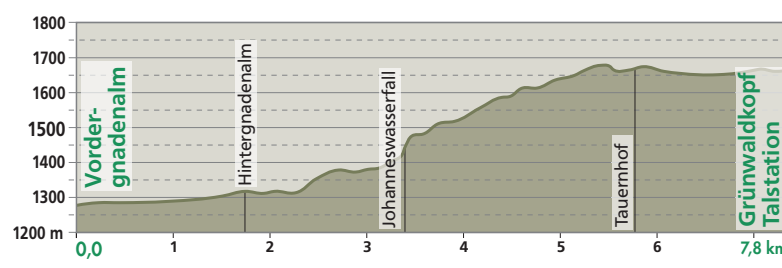
Tauernkarsee

Strecke/Route: Vordergnadenalm – Mayeralm – Tauernkarsee – Tauernkaralm
Schwierigkeitsgrad/Diffculty level: ●
Gezeit/Time-on-trail: ca. 2¼ h; Streckenlänge/Length: 4,7 km
Summe der Höhenmeter/Elevation change: 410 m
Einkehrmöglichkeit/Refreshments: Mayeralm, Tauernkaralm



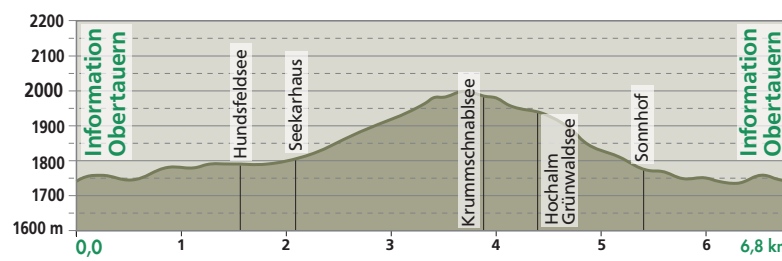
Johanneswasserfall

Strecke/Route: Vordergnadenalm – Hintergnadenalm – Johanneswasserfall – Felseralm – Tauernhof – Grünwaldkopf Talstation
Schwierigkeitsgrad/Diffculty level: ●
Gezeit/Time-on-trail: ca. 3 h; Streckenlänge/Length: 7,8 km
Summe der Höhenmeter/Elevation change: 440 m
Einkehrmöglichkeit/Refreshments: Vordergnadenalm, Hintergnadenalm



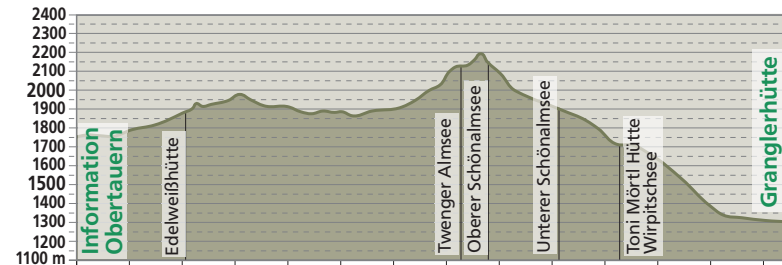
3 Seenwanderung

Strecke/Route: 1 – Seekarhaus – Hochalm – Sonnhof – 1
Schwierigkeitsgrad/Diffculty level: ●
Gezeit/Time-on-trail: ca. 2¼ h; Streckenlänge/Length: 6,8 km
Summe der Höhenmeter/Elevation change: 310 m
Einkehrmöglichkeit/Refreshments: Dikt'n Alm, Hochalm



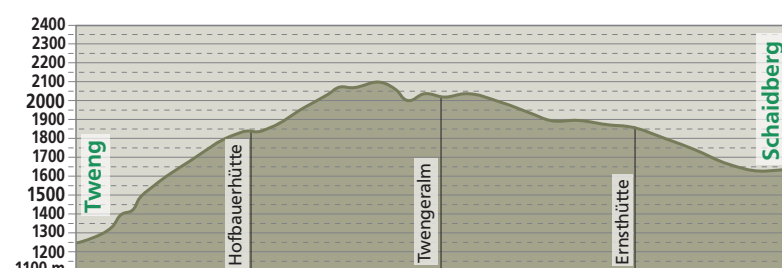
4 Seenwanderung

Strecke/Route: 1 – Edelweißalm – Twengeralm – Toni Mörtl Hütte – Granglerhütte
Schwierigkeitsgrad/Diffculty level: ●
Gezeit/Time-on-trail: ca. 5 h; Streckenlänge/Length: 13,5 km
Summe der Höhenmeter/Elevation change: 660 m
Einkehrmöglichkeit/Refreshments: Edelweißalm, Twengeralm, Toni Mörtl Hütte, Granglerhütte



Twengeral Almsee

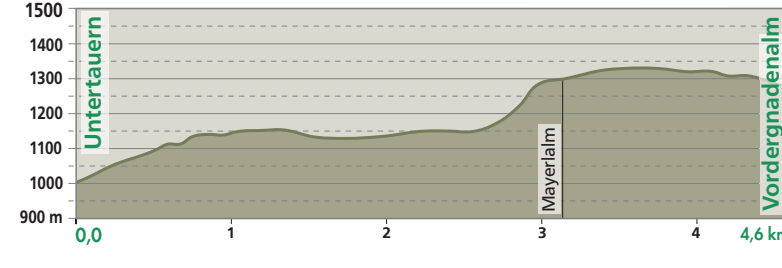
Strecke/Route: Tweng – Twengeral Almsee – Schaidberg
Schwierigkeitsgrad/Diffculty level: ●
Gezeit/Time-on-trail: ca. 4¼ h; Streckenlänge/Length: 9 km
Summe der Höhenmeter/Elevation change: 930 m
Einkehrmöglichkeit/Refreshments: Twengeralalm



Hüttentouren

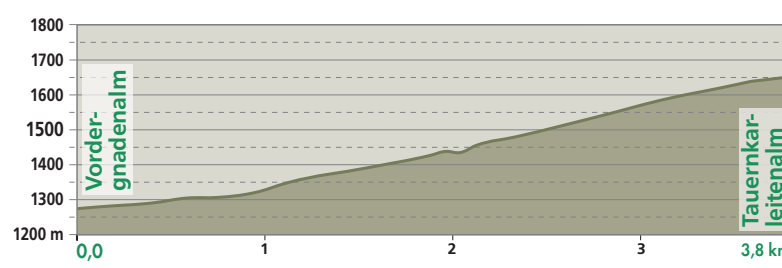
Mayeralm

Strecke/Route: Untertauern – Mayeralm – Vordergnadenalm
Schwierigkeitsgrad/Diffculty level: ●
Gezeit/Time-on-trail: ca. 2¼ h; Streckenlänge/Length: 4,6 km
Summe der Höhenmeter/Elevation change: 380 m
Einkehrmöglichkeit/Refreshments: Mayeralm, Vordergnadenalm



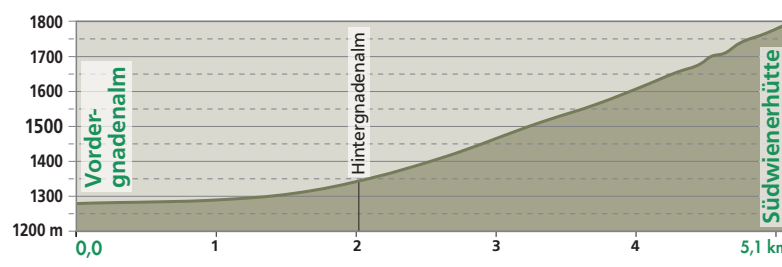
Tauernkarleitenalm

Strecke/Route: Vordergnadenalm – Tauernkarleiten
Schwierigkeitsgrad/Diffculty level: ●
Gezeit/Time-on-trail: ca. 2 h; Streckenlänge/Length: 3,8 km
Summe der Höhenmeter/Elevation change: 380 m
Einkehrmöglichkeit/Refreshments: Vordergnadenalm, Tauernkarleitenalm



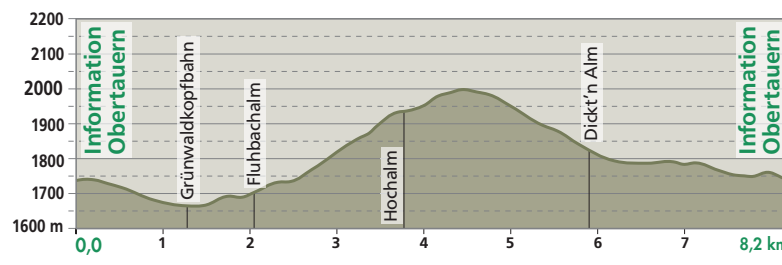
Südwienerrhütte

Strecke/Route: Vordergnaden – Hintergnaden – Südwienerrhütte
Schwierigkeitsgrad/Diffculty level: ●
Gezeit/Time-on-trail: ca. 2¼ h; Streckenlänge/Length: 5,1 km
Summe der Höhenmeter/Elevation change: 530 m
Einkehrmöglichkeit/Refreshments: Vordergnadenalm, Hintergnadenalm, Südwienerrhütte



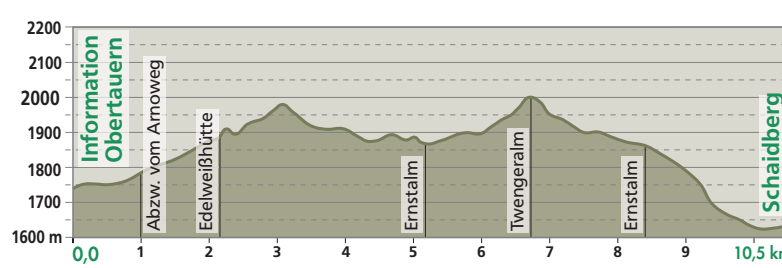
Hüttentour Obertauern

Strecke/Route: 1 – Grünwaldkopf Bahn – Flubachalm – Seekarspitze – Sonnhof – 1
Schwierigkeitsgrad/Diffculty level: ●
Gezeit/Time-on-trail: ca. 3 h; Streckenlänge/Length: 8,2 km
Summe der Höhenmeter/Elevation change: 690 m
Einkehrmöglichkeit/Refreshments: Hochalm, Dikt'n Alm



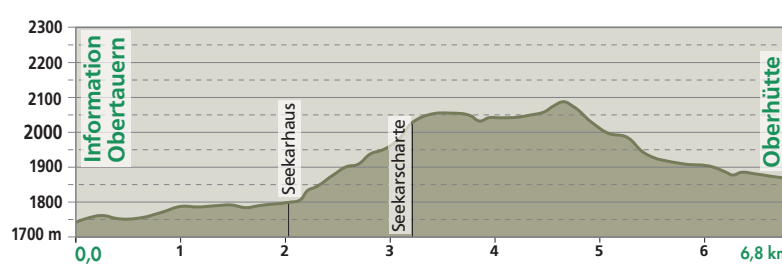
Twengeral

Strecke/Route: 1 – Edelweißhütte – Ernstalm – Twengeral – Schaidberg
Schwierigkeitsgrad/Diffculty level: ●
Gezeit/Time-on-trail: ca. 3¼ h; Streckenlänge/Length: 10,5 km
Summe der Höhenmeter/Elevation change: 470 m
Einkehrmöglichkeit/Refreshments: Edelweißhütte, Twengeral



Oberhütte

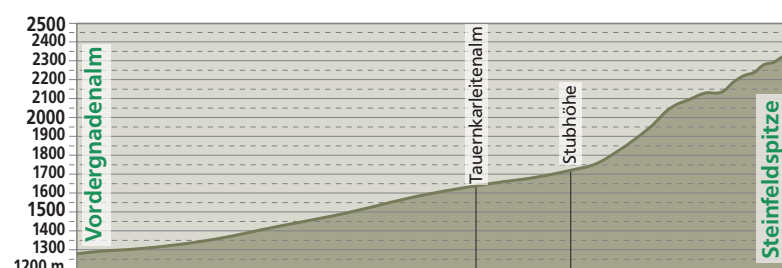
Strecke/Route: 1 – Seekarhaus – Seekarscharte – Oberhütte
Schwierigkeitsgrad/Diffculty level: ●
Gezeit/Time-on-trail: ca. 3 h; Streckenlänge/Length: 6,8 km
Summe der Höhenmeter/Elevation change: 430 m
Einkehrmöglichkeit/Refreshments: Dikt'n Alm, Oberhütte



Gipfeltouren

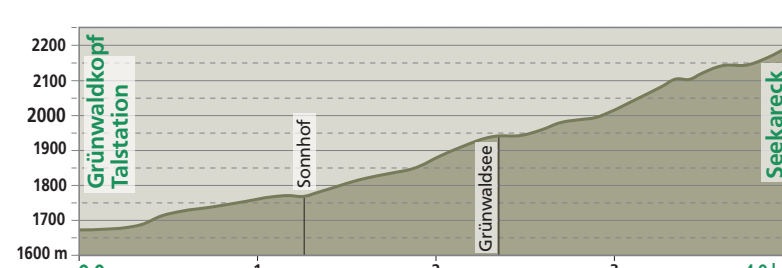
Steinfeldspitze

Strecke/Route: Vordergnaden – Tauernkarleitenalm – Stubbhöhe – Steinfeldspitze
Schwierigkeitsgrad/Diffculty level: ●
Gezeit/Time-on-trail: ca. 4¼ h; Streckenlänge/Length: 6,2 km
Summe der Höhenmeter/Elevation change: 1070 m
Einkehrmöglichkeit/Refreshments: Vordergnadenalm, Tauernkarleitenalm



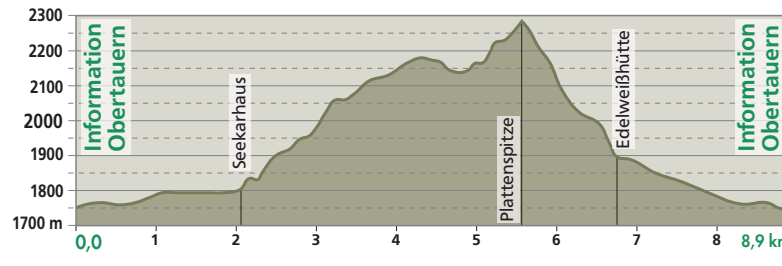
Seekareck

Strecke/Route: Grünwaldkopf Talstation – Sonnhof – Grünwaldsee – Seekareck
Schwierigkeitsgrad/Diffculty level: ●
Gezeit/Time-on-trail: ca. 2¼ h; Streckenlänge/Length: 4 km
Summe der Höhenmeter/Elevation change: 550 m
Einkehrmöglichkeit/Refreshments: Hochalm



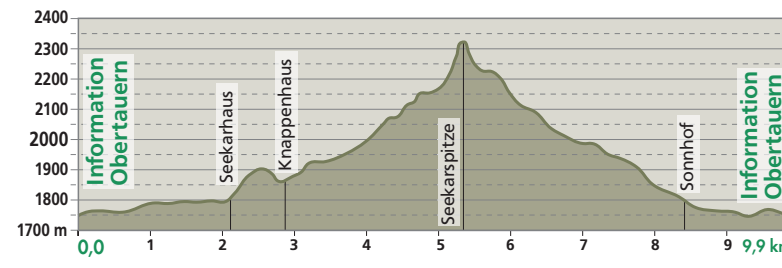
Plattenspitze

Strecke/Route: 1 – Seekarhaus – Hundskegel – Plattenspitze – Edelweißhütte – 1
Schwierigkeitsgrad/Diffculty level: ●
Gezeit/Time-on-trail: ca. 4 h; Streckenlänge/Length: 8,9 km
Summe der Höhenmeter/Elevation change: 620 m
Einkehrmöglichkeit/Refreshments: Dikt'n Alm, Edelweißalm



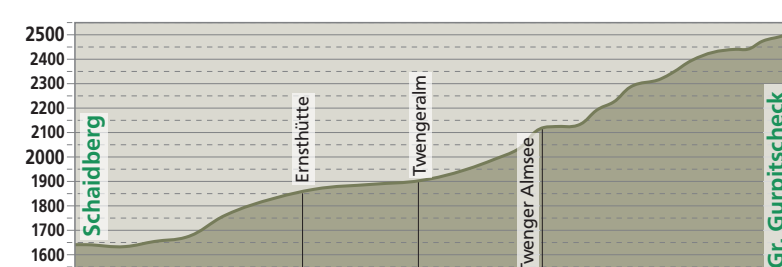
Seekarspitze

Strecke/Route: 1 – Seekarhaus – Knappenhaus – Seekarspitze – Sonnhof – 1
Schwierigkeitsgrad/Diffculty level: ●
Gezeit/Time-on-trail: ca. 4 h; Streckenlänge/Length: 9,9 km
Summe der Höhenmeter/Elevation change: 690 m
Einkehrmöglichkeit/Refreshments: Dikt'n Alm, Hochalm



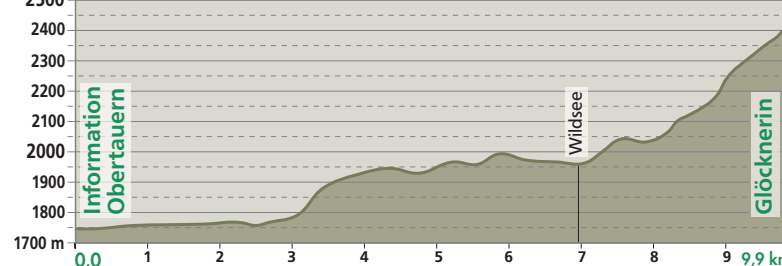
Gr. Gupritsch

Strecke/Route: Schaidberg – Ernstalm – Twengeral Almsee – Gr. Gupritsch
Schwierigkeitsgrad/Diffculty level: ●
Gezeit/Time-on-trail: 3¼ h; Streckenlänge/Length: 6,3 km
Summe der Höhenmeter/Elevation change: 990 m
Einkehrmöglichkeit/Refreshments: Twengeral



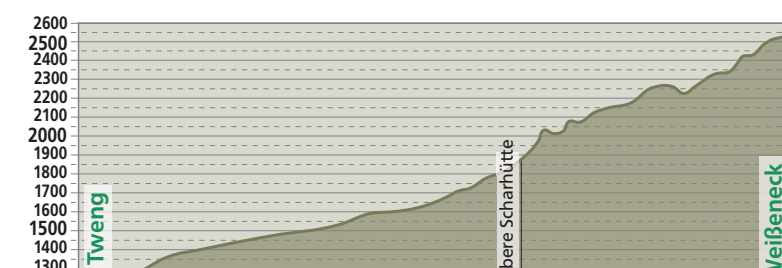
Glöcknerin

Strecke/Route: 1 – Wildsee – Glöcknerin
Schwierigkeitsgrad/Diffculty level: ●
Gezeit/Time-on-trail: ca. 3¼ h; Streckenlänge/Length: 6 km
Summe der Höhenmeter/Elevation change: 800 m



Weißeneck

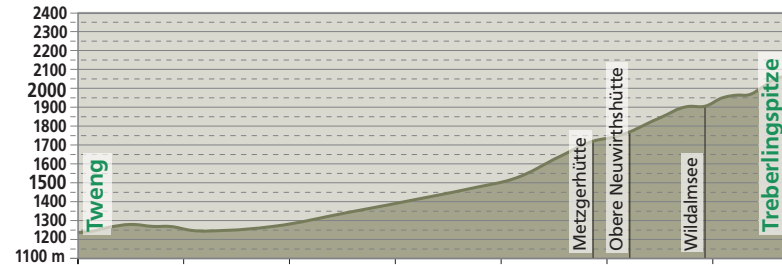
Strecke/Route: Tweng – Obere Scharhütte – Weißeneck
Schwierigkeitsgrad/Diffculty level: ●
Gezeit/Time-on-trail: 5¼ h; Streckenlänge/Length: 9 km
Summe der Höhenmeter/Elevation change: 1380 m



Wanderungen

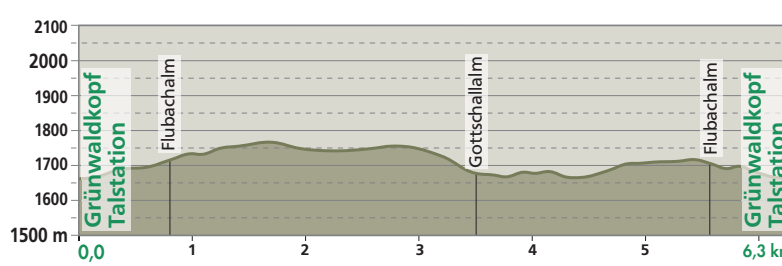
Treberlingspitze

Strecke/Route: Tweng – Metzgerhütte – Obere Neuwirtshütte – Wildalmsee – Treberlingspitze
Schwierigkeitsgrad/Diffculty level: ●
Gezeit/Time-on-trail: ca. 4 h; Streckenlänge/Length: 6,7 km
Summe der Höhenmeter/Elevation change: 880 m
Einkehrmöglichkeit/Refreshments: Metzgerhütte



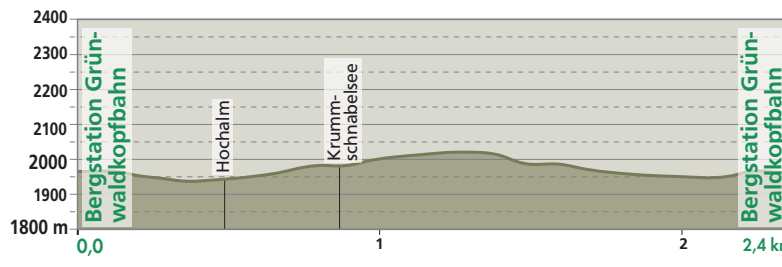
Gottschallalm

Strecke/Route: Grünwaldkopf Bahn Talstation – Flubachalm – Schubertsee – Gottschallalm – Schrotteralm – Flubachalm – Grünwaldkopf Bahn Talstation
Schwierigkeitsgrad/Diffculty level: ●
Gezeit/Time-on-trail: ca. 2 h; Streckenlänge/Length: 6,3 km
Summe der Höhenmeter/Elevation change: 210 m



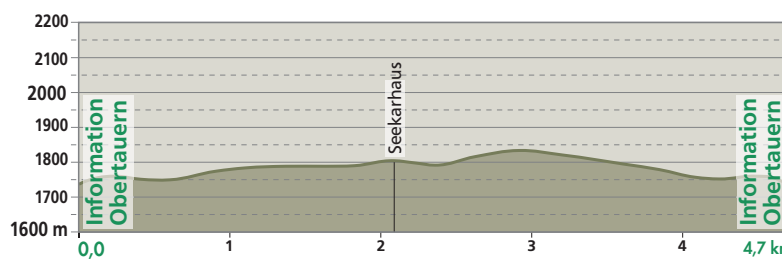
Krummschnabellsee

Strecke/Route: Grünwaldkopf Bergstation – Grünwaldsee – Hochsee – Krummschnabellsee – Grünwaldkopf Bergstation
Schwierigkeitsgrad/Diffculty level: ●
Gezeit/Time-on-trail: ca. ¾ h; Streckenlänge/Length: 2,4 km
Summe der Höhenmeter/Elevation change: 104 m
Einkehrmöglichkeit/Refreshments: Hochalm



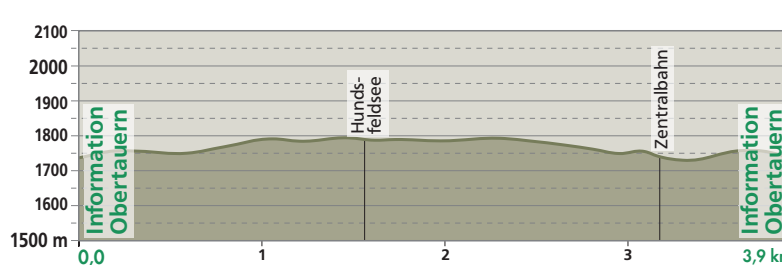
Hundsfeldseen

Strecke/Route: 1 – Hundsfeldalm – Seekarhaus – 1
Schwierigkeitsgrad/Diffculty level: ●
Gezeit/Time-on-trail: ca. 1¼ h; Streckenlänge/Length: 4,7 km
Summe der Höhenmeter/Elevation change: 135 m
Einkehrmöglichkeit/Refreshments: Dikt'n Alm



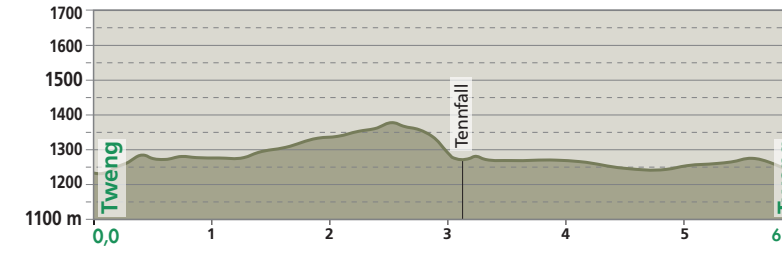
Obertauern

Strecke/Route: 1 – Hundsfeldkreuz – Sonnenflitz – Zentralbahn – 1
Schwierigkeitsgrad/Diffculty level: ●
Gezeit/Time-on-trail: ca. 1¼ h; Streckenlänge/Length: 3,9 km
Summe der Höhenmeter/Elevation change: 100 m



Kulturwanderweg

Strecke/Route: Tweng – Tennfall – Tweng
Schwierigkeitsgrad/Diffculty level: ●
Gezeit/Time-on-trail: ca. 2 h; Streckenlänge/Length: 6 km
Summe der Höhenmeter/Elevation change: 220 m

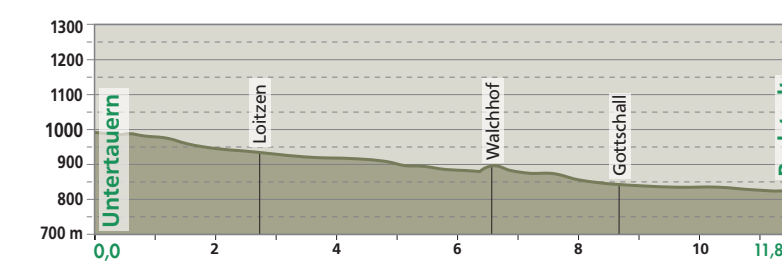


Mountainbike Wege/ Mountainbike Roads



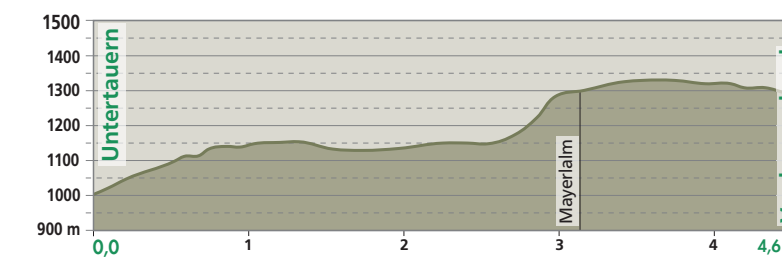
Untertauern – Radstadt (Taurachtal Radweg)

Strecke/Route: Der sehr gut ausgebaut Radweg führt Sie von Untertauern ausgehend, der Taurach entlang an vielen Feldern und Wiesen vorbei, bis nach Radstadt. Eine Radtour für Genießer.
Schwierigkeitsgrad/Diffculty level: ●
Streckenlänge/Length: 11,8 km
Summe der Höhenmeter/Elevation change: 45 m



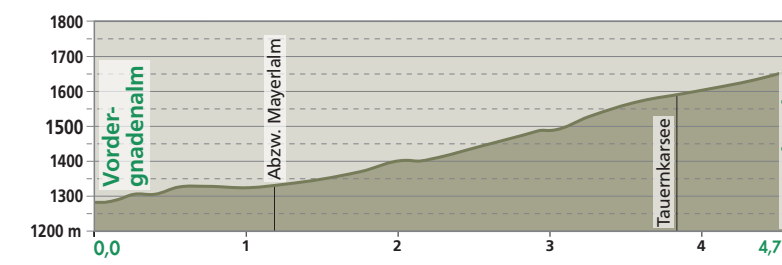
Untertauern – Gnadenalm

Strecke/Route: Wanderweg und Mountainbikestrecke von Untertauern auf die Gnadenalm. Das wunderschöne Gebiet der Gnadenalm lädt zum Entspannen und zum gemütlichen Einkerschwing ein.
Schwierigkeitsgrad/Diffculty level: ●
Streckenlänge/Length: 4,6 km
Summe der Höhenmeter/Elevation change: 380 m



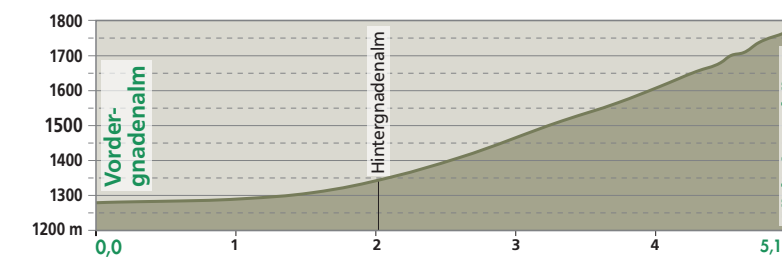
Gnadenalm – Tauernkaralm

Strecke/Route: Von der Gnadenbrücke aus, wo auch Parkmöglichkeiten vor- handen sind, führt der Forstweg durch ein Wald- und Almgebiet bis hin zur Tauernkaralm.
Schwierigkeitsgrad/Diffculty level: ●
Streckenlänge/Length: 4,7 km
Summe der Höhenmeter/Elevation change: 410 m



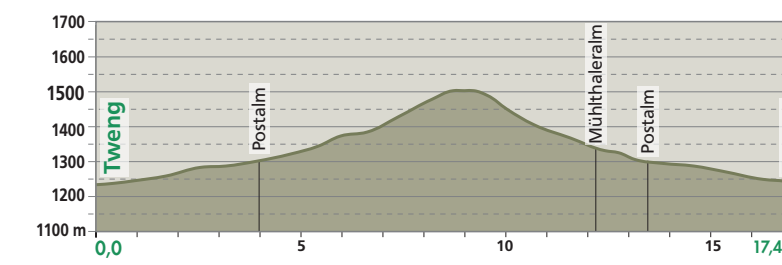
Gnadenalm – Südwienerrhütte

Strecke/Route: Von der Vorderen Gnadenalm ausgehend, folgen Sie dem Forstweg vorbei an schönen Almöden Richtung Hinterer Gnadenalm. Von dort aus beginnt der Aufstieg über eine Serpentinstraße hinauf zur Südwienerrhütte.
Schwierigkeitsgrad/Diffculty level: ●
Streckenlänge/Length: 5,1 km
Summe der Höhenmeter/Elevation change: 530 m

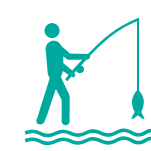


Tweng – Lantschfeld

Strecke/Route: Eine familienfreundliche Radtour, die landschaftlich sehr schön ist und an vielen Hütten und Almen vorbeiführt.
Schwierigkeitsgrad/Diffculty level: ●
Streckenlänge/Length: 17,4 km
Summe der Höhenmeter/Elevation change: 310 m



Fischen/Fishing



Hundseldsee beim Seekarhaus

Taurach (zwischen Obertauern und Johanneswasserfall)
Fischerkarte sind im Tourismusverband Obertauern erhältlich.
• Tourismusverband Obertauern, T +43(0)6456 7252
• Gemeinde Untertauern, T +43(0)6455 800

Fischteich „Fürstenbrunn“ Angel- und Bootsverleih

• Familie Kohlmayr, +43(0)6455 238

Fischen im Twenger Lantschfeld

• Hotel Schütz +43(0)6456 7204

Reiten und Kutschenfahrten/ Horse riding and carriage driving



Reitkurse, Ausritte und Ponyreiten nach Vereinbarung.

- Landhotel Postgut in Tweng
- Norikzuchtbetrieb, T +43(0)6471 20206
- Hotel Schütz – Reiten in Tweng, T +43(0)6456 7204

Heilpädagogisches Erlebnis am Pferd / Therapeutic horseback riding

Heilpädagogische Erfahrung am Pferd ist eine Lebensschule, in der jeder für sein Lernen selbst verantwortlich ist.
Wir bieten in Zusammenarbeit mit Peter Kai Heilpädagogisches Reiten an.
Therapeutic horseback riding is a school of life in which everybody is learning to be responsible for himself.
Offered in cooperation with Peter Kai.

Salzburger Land Card/ Salzburger Land Card



Freier Eintritt zu rund 190 Sehenswürdigkeiten und Attraktionen im ganzen SalzburgerLand! Erhältlich im Tourismusverband Obertauern.
Free admittance to 190 sights and attractions in the whole SalzburgerLand region. Available in the tourist office Obertauern.
• Info und Preise: www.salzburgerlandcard.com

Bus Card/Bus Card



Fahren Sie bequem mit dem Wanderbus zwischen Mauterndorf und Radstadt. Enjoy the comfortable bus transfer between Mauterndorf and Radstadt.

Erwachsene € 1,00 pro Fahrt
Kinder von 6-15 Jahren € 0,50 pro Fahrt

So kann einfach und günstig in eine Richtung gewandert werden, während für die Rückfahrt bequem der Bus genutzt wird.
You can easily hike in one direction, and use the bus to return to your starting point. Fahrplanauskunft! Bus-Timetable: www.postbus.at

Liftbetrieb/Lift operation times

Grünwaldkopfbahn 10er Kabinenbahn/Grünwaldkopfbahn 10 persons cable car

Hochalpbahn 6er Sesselbahn/Hochalpbahn 6 persons chairlift
Im Sommer täglich in Betrieb. Bei Regenwetter, Sturm und Gewitter kein Be- trieb. Fahrräder, Kinderwagen und Hunde werden kostenlos transportiert. Für Sie stehen am Grünwaldkopf/Krummschnabellsee kostenlos Boote zur Verfü- gung!
SalzburgerLandCard hier gültig – freie Fahrt
Lungau Card Bonuspartner – ermäßigte Fahrt!
Daily operation in summer, expect due to thunderstorm and rainy conditions. Bicycles, baby carriages and dogs are transported for free. Boats are available at "Grünwaldkopf/Krummschnabellsee" free of charge.
Free transport with Salzburg Land Card!
Lungau Card bonus-partner – reduced price!

Mountain Skyver

Mit den Bergbahnen aufsteigen und mit dem Mountain Skyver abfahren. Ver- leihen an den Talstationen, Hinterlegung eines amtlichen Ausweises erforder- lich!

Take a lift up with the cable car, and take a ride with the Mountain Skyver. Rental at the bottom stations. Deposit of an ID necessary!

Talstation Grünwaldkopfbahn, T +43 6456 7226

Wild- & Freizeitpark Untertauern/ Wildlife and Leisure - Park Untertauern



Kinder-Abenteuerland mit Schaukel, Rutsche und vielen Tieren
zum Streicheln. 40 Wildtiere im freien Gehege, schöner Spazier- weg durch die Taurachschlucht, Beachvolleyballplatz. Fahren Sie mit dem „Funpark Express-Zug“ durch die Erlebniswelt.
Children-adventure area with swing, slide and many animals for stroking and watching.
Nice walking trail to the "Tauernschlucht", Beachvolleyball court. Take the "Fun- park Express – Train" through the playground.
• Familie Kohlmayr +43(0)6455 238

